

Управление социальной политики
№26
620014, г. Екатеринбург,
ул. Хомякова, д. 14А

Получено 03.07.24
Хорова

УТВЕРЖДАЮ
заведующий МАДОУ детский сад №4
/ Н.Н.Бабайлова

(подпись Ф.И.О.)
«25» июня 2024 года



ПАСПОРТ
доступности объекта социальной инфраструктуры
и предоставляемых на нем услуг

№ 3

«25» июня 2024 года

1. Общие сведения об объекте

1.1. Вид (наименование) объекта: Муниципальное автономное дошкольное образовательное учреждение детский сад № 4.

1.2. Полный почтовый адрес объекта: 620141, Свердловская область, город Екатеринбург, Теплоходный проезд 8.

1.3. Сведения о размещении объекта:
отдельно стоящее здание (количество этажей) 3 этажа, 3864,17 кв. м,
наличие прилегающего земельного участка (да/нет), 7660,0 кв. м.

1.4. Год постройки здания 2014, последнего капитального ремонта нет.

1.5. Дата предстоящих плановых ремонтных работ:
текущего 2024, капитального нет.

1.6. Сведения об организации, расположенной на объекте:

1.6.1. Наименование организации, расположенной на объекте:
полное наименование (по учредительным документам): Муниципальное автономное дошкольное образовательное учреждение детский сад № 4,
сокращенное наименование (по учредительным документам):
МАДОУ детский сад № 4.

1.6.2. Юридический адрес организации, телефон, электронная почта:
620141, город Екатеринбург, Теплоходный проезд 8,
тел. (факс): 334-38-34, 334-30-90 mdou4@eduekb.ru.

1.6.3. Основание для пользования объектом (оперативное управление, аренда, собственность): оперативное управление.

1.6.4. Форма собственности объекта (государственная (федеральная, региональная), муниципальная, частная): муниципальная.

1.6.5. Вышестоящая организация (наименование): Департамент образования Администрации города Екатеринбурга.

1.6.6. Юридический адрес вышестоящей организации, телефон, электронная почта: 620014, город Екатеринбург, ул. Ленина, дом 24а / телефон 8 (343) 304-12-51, www.eduekb.ru .

2. Характеристика деятельности организации на объекте (по обслуживанию населения)

2.1. Сфера деятельности (социальная защита, занятость, здравоохранение, культура, образование, транспорт, информация и связь, физическая культура и спорт): образование.

2.2. Категории обслуживаемого населения по возрасту (дети, взрослые, все возрастные категории): дети.

2.3. Категории обслуживаемых инвалидов (инвалиды, передвигающиеся на креслах-колясках, инвалиды с нарушением опорно-двигательного аппарата, инвалиды с нарушением зрения, инвалиды с нарушением слуха, инвалиды с умственными нарушениями): дети-инвалиды, передвигающиеся на коляске, дети-инвалиды с нарушениями опорно-двигательного аппарата; нарушениями зрения, нарушениями слуха, нарушениями умственного развития.

2.4. Виды услуг: предоставление дошкольного образования по общеобразовательным программам дошкольного образования, присмотр и уход.

2.5. Форма оказания услуг (на объекте, с длительным пребыванием, с проживанием, на дому, дистанционно): на объекте, в режиме пребывания 10,5 часов.

2.6. Плановая мощность:

посещаемость (количество обслуживаемых граждан в день) 200-250 человек;

вместимость 250 человек;

пропускная способность 300 человек.

2.7. Участие в исполнении индивидуальной программы реабилитации или абилитации инвалида (ребенка-инвалида) (да/нет): нет.

3. Состояние доступности объекта и предоставляемых на нем услуг

3.1. Путь следования к объекту пассажирским транспортом (описать маршрут движения с использованием пассажирского транспорта)

Пути следования пассажирского транспорта в непосредственной близости к учреждению отсутствуют, ближайшее расположение в квартале:

остановка «Пехотинцев» - транспорт:

- трамвай: 6, 19, 23, 24 остановка «Пехотинцев».

- автобусы: 09, 41, 56, 57, 61, 68, 73, остановка «Пехотинцев».

- наличие адаптированного пассажирского транспорта к объекту нет

3.2. Путь к объекту от ближайшей остановки пассажирского транспорта:

3.2.1. Расстояние до объекта от остановки транспорта 700 м (трамвай), 400 м (автобус).

3.2.2. Время движения (пешком) 10 – 15 минут.

3.2.3. Наличие выделенного от проезжей части пешеходного пути (да/нет): да, путь следования вдоль домов по Бебеля 164, Бебеля 162, Теплоходный проезд 3, Теплоходный проезд 5, Теплоходный проезд 6, Автомагистральная 23.

3.2.4. Перекрестки (нерегулируемые, регулируемые, регулируемые со звуковой сигнализацией, таймером, нет): регулируемый перекресток, светофор со звуковой сигнализацией.

3.2.5. Информация на пути следования к объекту (акустическая, тактильная, визуальная, нет): визуальная.

3.2.6. Перепады высоты на пути (съезды с тротуара) (нет/есть (описать)): да, уровень тротуара выше уровня дорожного полотна, их обустройство для инвалидов, передвигающихся на креслах-колясках (нет/есть (описать)): да, плавные спуски.

3.3. Организация доступности объекта и предоставляемых на нем услуг для инвалидов¹

Номер строки	Категория инвалидов (вид нарушения)	Вариант организации доступности объекта и предоставляемых на нем услуг ²
1.	Все категории инвалидов и маломобильных групп населения ³	«ДУ»
2.	в том числе инвалиды:	
3.	передвигающиеся на креслах-колясках	«ДУ»
4.	с нарушением опорно-двигательного аппарата	«ДУ»
5.	с нарушением зрения	«ДУ»
6.	с нарушением слуха	«ДУ»
7.	с умственными нарушениями	«ДУ»

¹ С учетом СП 35-101-2001, СП 31-102-99.

² Указывается один из вариантов:

«А» (доступность всех зон и помещений (универсальная));

«Б» (специально выделенные для инвалидов участки и помещения);

«ДУ» (дополнительная помощь сотрудника, услуги на дому, дистанционно);

«Нет» (не организована доступность).

³ Указывается худший из вариантов ответа.

3.4. Состояние доступности основных структурно-функциональных зон объекта

Номер строки	Основные структурно-функциональные зоны объекта	Состояние доступности объекта для основных категорий инвалидов ⁴					
		К (для передвигающихся на креслах-колясках)	О (с нарушениями опорно-двигательного аппарата)	С (с нарушениями зрения)	Г (с нарушениями слуха)	У (с умственными нарушениями)	Для всех категорий маломобильных групп населения ⁵
1.	Территория, прилегающая к зданию (участок)	ДЧ	ДУ	ДП	ДУ	ДП	ДУ
2.	Вход (входы) в здание	ДП	ДЧ	ДП	ДЧ	ДП	ДЧ
3.	Путь (пути) движения внутри здания, включая пути эвакуации	ДЧ	ДЧ	ДП	ДЧ	ДП	ДЧ
4.	Зона целевого назначения здания (целевого посещения объекта)	ДУ	ДУ	ДУ	ДУ	ДУ	ДУ
5.	Санитарно-гигиенические помещения	ДУ	ДЧ	ДП	ДП	ДП	ДУ
6.	Система информации и связи (на всех зонах)	ДП	ДП	ДЧ	ДУ	ДП	ДУ
7.	Пути движения к объекту (от остановки транспорта)	ДЧ	ДЧ	ДП	ДП	ДП	ДЧ
8.	Все зоны и участки ⁵	ДУ	ДУ	ДУ	ДУ	ДУ	ДУ

⁴ Указывается:

ДП – доступно полностью (доступность для всех категорий инвалидов и других маломобильных групп населения);

ДЧ – доступно частично (достигаемость мест целевого назначения для отдельных категорий инвалидов);

ДУ – доступно условно (организация помощи сотрудниками организации или иной альтернативной формы обслуживания (на дому, дистанционно, иное));

нет – недоступно (не предназначен для посещения инвалидами и другими маломобильными группами населения).

⁵ Указывается худший из вариантов ответа.

3.5. Итоговое заключение о состоянии доступности объекта и предоставляемых на нем услуг: доступно условно.

4. Управленческое решение

4.1. Рекомендации по адаптации основных структурно-функциональных зон объекта:

Номер строки	Основные структурно-функциональные зоны объекта	Рекомендации по адаптации объекта (вид работы) ^б			
		не нуждается (доступ обеспечен)	ремонт (текущий, капитальный), оснащение оборудованием	индивидуальное решение с техническими средствами реабилитации	технические решения невозможны – организация альтернативной формы обслуживания
1.	Территория, прилегающая к зданию (участок)	не нуждается (доступ обеспечен)	-	-	-
2.	Вход (входы) в здание	не нуждается (доступ обеспечен)	-	-	-
3.	Путь (пути) движения внутри здания, включая пути эвакуации	-	-	используется переносной пандус	-
4.	Зона целевого назначения здания (целевого посещения объекта)	-	-	дооснастить табличками Брайля	-
5.	Санитарно-гигиенические помещения	-	-	оснащение поручнями к унитазу	-
6.	Система информации и связи (на всех зонах)	-	-	дооснастить табличками Брайля	-
7.	Пути движения к объекту (от остановки транспорта)	не нуждается	-	-	-

Номер строки	Основные структурно-функциональные зоны объекта	Рекомендации по адаптации объекта (вид работы) ^б			
		не нуждается (доступ обеспечен)	ремонт (текущий, капитальный), оснащение оборудованием	индивидуальное решение с техническими средствами реабилитации	технические решения невозможны – организация альтернативной формы обслуживания
8.	Все зоны и участки	-	-	используется переносной пандус, дооснастить табличками Брайля, оснащение поручнями к унитазу	-

^б Указываются конкретные рекомендации по каждой структурно-функциональной зоне.


4.2. Период проведения работ: не назначен

в рамках исполнения (указать наименование программы или плана мероприятий по адаптации основных структурно-функциональных зон объекта): плана мероприятий по адаптации основных структурно-функциональных зон объекта.


4.3. Ожидаемый результат (по состоянию доступности объекта) после выполнения работ по адаптации основных структурно-функциональных зон объекта: ДП-В.


5. Паспорт доступности объекта социальной инфраструктуры и предоставляемых на нем услуг (далее – Паспорт доступности объекта) разработан комиссией по проведению обследования и паспортизации объекта социальной инфраструктуры и предоставляемых на нем услуг (далее – Комиссия):

Председатель Комиссии: _____

 /Н.Н.Бабайлова
(подпись/Ф.И.О.)

Члены Комиссии: _____

 /Н.В.Бортникова
(подпись/Ф.И.О.)

 /С.И.Шерняев
(подпись/Ф.И.О.)

(подпись/Ф.И.О.)

6. Копия Паспорта доступности объекта направлена _____ 22.07.2024
(дата)

в УПРАВЛЕНИЕ СОЦИАЛЬНОЙ ПОЛИТИКИ № 26

(наименование территориального отраслевого исполнительного органа государственной власти Свердловской области – управления социальной политики Министерства социальной политики Свердловской области)

для размещения информации о состоянии доступности объекта социальной инфраструктуры и предоставляемых на нем услуг для инвалидов и других маломобильных групп населения Свердловской области в автоматизированной информационной системе «Доступная среда Свердловской области» в информационно-телекоммуникационной сети «Интернет».